
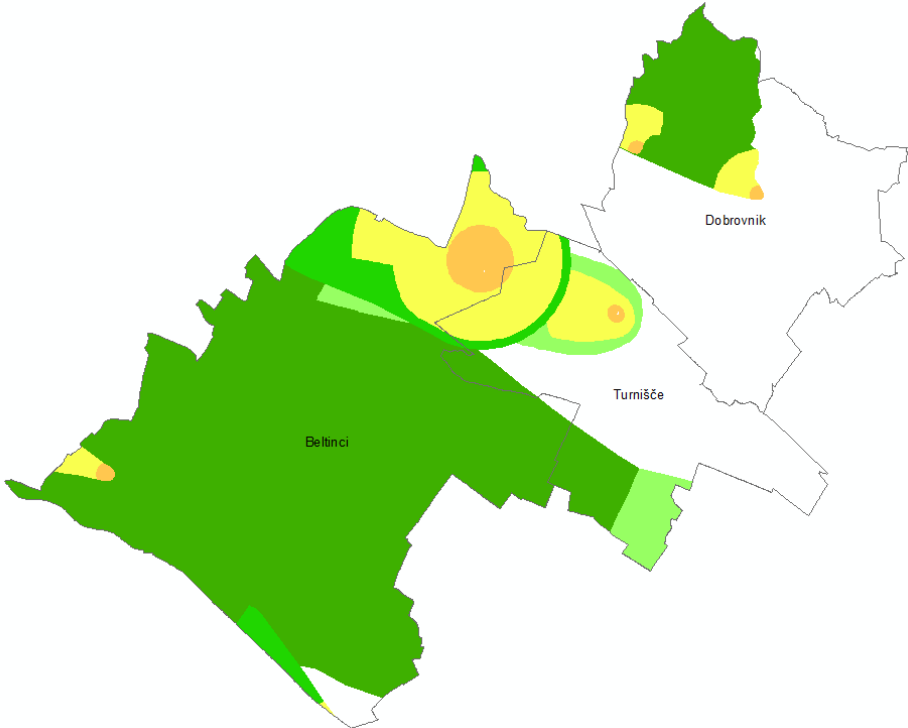







## Metapodatkovni opis

Naslov vira	Projekt INFO-GEOTHERMAL - omejitve in pogoji za umestitev trajnega rastlinjaka in geotermalne vrtine na območju vodovarstvenih območij (VVO) – interni nivo (območja po letu 2004)
Datum	2024-04-22
Tip datuma	Ustvarjen
Datum	2024-04-22
Tip datuma	Objavljen
Oblika formata	Vektorski
Povzetek vira	<p>V okviru projekta INFO-GEOTHERMAL je bila izvedena prostorska analiza razpoložljivih digitalnih prostorskih podatkov o rabah prostora, zaščitene in ogrožene območij, za umeščanje industrijskih trajnih rastlinjakov (zahtevni objekt s površino nad 150 m<sup>2</sup>) in globokih geotermalnih vrtin za črpanje in vračanje termalne vode za namen ogrevanja rastlinjakov na območju občin Beltinci, Dobrovnik in Turnišče. Glede na trenutno zakonodajo smo za vodovarstvena območja (VVO - interni nivo, območja po letu 2004, Uredba v pripravi) podali omejitve in pogoje za gradnjo industrijskih trajnih rastlinjakov in globokih geotermalnih vrtin, ki so dodani izvirnemu digitalnemu sloju. <b>Podatek je pripravljen v sklopu poročila, ki podrobno opisuje prostorsko analizo:</b> Meglič, P., Rman, N., Lapanje, A., Peternel Rikanović, R., Gerčar, D., Piščanec, I., 2024: Delovni sklop T1 – Zagotavljanje informacij o globoki geotermalni energiji, Aktivnost AT 1.2 Priprava razpoložljivih podatkov za objavo, Dosežek: D.T 1.2.3 Digitalna zbirka podatkov o globokem geotermalnem potencialu treh pilotnih območij - Občine Beltinci, Dobrovnik in Turnišče. Poročilo za projekt INFO-GEOTHERMAL Podpiranje učinkovite kaskadne uporabe geotermalne energije z dostopom do uradnih in javnih informacij. Geološki Zavod Slovenije, Ljubljana.</p> <p>Atributi podatkovnega sloja vsebujejo izvirne podatke, ki so opisani v izvirnem metapodatkovnem opisu in so dostopni na: Vodovarstvena območja (VVO), interni nivo, območja po letu 2004, Uredba v pripravi. Ministrstvo za naravne vire in prostor, Ljubljana (18.4.2023).</p> <p>Atributi dodani izvirnemu podatkovnemu sloju za namen prostorske opredelitve omejitev in pogojev v okviru projekta INFO-GEOTHERMAL):</p> <ol style="list-style-type: none"> <li>1. SIFRA – identifikator občine</li> <li>2. NAZIV – ime občine</li> <li>3. POSEG_RAST - na podlagi zakonodaje opredeljene omejitve in pogoji za gradnjo industrijskih trajnih rastlinjakov (opredeljeno: DOVOLJENO / POGOJI / PREPOVEDANO / NI OPREDELJENO)</li> <li>4. POSEG_GVRT - na podlagi zakonodaje opredeljene omejitve in pogoji za gradnjo globokih geotermalnih vrtin za črpanje in vračanje termalne vode za namen ogrevanja rastlinjakov (opredeljeno: DOVOLJENO / POGOJI / PREPOVEDANO / NI OPREDELJENO)</li> <li>5. POGOJ_LINK - povezava na podroben opis omejitev in pogojev za poseg na posameznem območju (zapis lokacije *.pdf dokumenta oziroma opisa).</li> </ol>
Namen	Podpora pri umeščanju trajnega rastlinjaka in geotermalne vrtine s spremljajočimi objekti v prostor.

<p><b>Grafični prikaz</b></p>	<div style="text-align: right;">  REPUBLICA SLOVENIJA MINISTRSTVO ZA KOHEZIJO IN REGIONALNI RAZVOJ </div> <div style="text-align: right; margin-top: 10px;"> Iceland Liechtenstein Norway grants </div>  <div style="display: flex; justify-content: space-between; align-items: center; margin-top: 10px;"> <div>  GeoZS Geološki zavod Slovenije </div> <div>  REPUBLICA SLOVENIJA MINISTRSTVO ZA INFRASTRUKTURO </div> <div>  REPUBLICA SLOVENIJA MINISTRSTVO ZA OKOLJE IN PROSTOR </div> <div>  Skupnost občin Slovenije Association of Municipalities and Towns of Slovenia </div> <div>  MESTNA OBČINA DOBROVNIK </div> </div>
<b>Ime podatkovnega sloja</b>	BTDL_VVOinterni_pogoji.shp
<b>Jezik vira</b>	slv (slovenski)
<b>Ključne besede</b>	Projekt INFO-GEOTHERMAL, podzemna voda, geotermija, termalne vode, geotermalna vrtina, reinjekcija, gradnja objektov, rastlinjak

## Odgovorna organizacija

<b>Ime organizacije</b>	Geološki zavod Slovenije
<b>Vloga odgovorne organizacije</b>	Avtor: Organizacija, ki je avtor vira
<b>Telefon</b>	+386(0)1 2809 700
<b>Naslov</b>	Dimičeva ulica 14, 1000 Ljubljana

<b>Pogostost vzdrževanja in posodabljanja</b>	Po potrebi: Podatki so posodobljeni po potrebi
<b>Pogoji, ki veljajo za dostop in uporabo</b>	Avtorska pravica: Izključna pravica do objave, proizvodnje ali prodaje pravic za literarna, glasbena ali umetniška dela. Velja tudi za uporabo komercialnih izpisov.

## Merilo

<b>Opis</b>	Občina Beltinci, Dobrovnik in Turnišče
-------------	--

<b>Geografski prostorski obseg</b>	S: 173122.67; Z: 587675.51; J: 157885.99; V: 606651.12
<b>Referenčna sistemska informacija</b>	Slovenia 1996 / Slovene National Grid (EPSG 3794); D96/TM

**Informacija o metapodatkih**

<b>Metapodatkovni datum</b>	2024-04-22
<b>Pogoji, ki veljajo za dostop in uporabo</b>	
<b>Pogostost vzdrževanja in posodabljanja</b>	Po potrebi: Podatki so posodobljeni po potrebi

**Metapodatkovna točka za stike**

<b>Osebno ime</b>	Petra Meglič
<b>Ime organizacije</b>	Geološki zavod Slovenije
<b>Vloga odgovorne organizacije</b>	Kontakt: Organizacija, na katero se lahko obrnete za informacije o podatkih
<b>Telefon</b>	+386(0)1 2809 794
<b>Naslov</b>	Dimičeva ulica 14, 1000 Ljubljana
<b>Kontaktni e-naslov</b>	petra.meglic@geo-zs.si
<b>Metapodatkovni jezik</b>	slv (slovenski)